



Бюлетень № 1-2

Чемпіонат України (дорослі, молодь, юніори), Кубок України (4 етап) зі спортивного орієнтування (рогейн, 6 годин) (III-IV ранги), чемпіонат України зі спортивного орієнтування (рогейн, 6 годин) серед ветеранів

06 – 09 липня 2018 року

Міністерство молоді та спорту України
Федерація спортивного орієнтування України,
Управління молоді та спорту Чернівецької облдержадміністрації
Глибоцька районна державна адміністрація
Чернівецький обласний осередок ФСОУ,
Клуб спортивного орієнтування „МІДІЗ”

1. Загальні положення

Чемпіонат України (дорослі, молодь, юніори), Кубок України (4 етап) зі спортивного орієнтування (рогейн, 6 годин) (III-IV ранги), чемпіонат України зі спортивного орієнтування (рогейн, 6 годин) серед ветеранів

• У змаганнях беруть участь команди. Кількість учасників у командах 2-5 осіб (Ч - чоловічі, Ж - жіночі, МІКС - змішані).

Для учасників, що мають на перший день змагань вік більше 14 , але менше 16 років необхідно мати спеціальний медичний допуск для участі у змаганнях. У кожній команді обов'язково повинен бути як мінімум один спортсмен віком старше 18 років.

Залік проводиться за такими групами:

- Ч О - чоловічі команди.
- Ж О - жіночі команди.
- МІКС О - змішані команди.

і додатково по вікових підгрупах:

- Ч 20, Ж 20, МІКС 20 - вік кожного учасника команди повинен бути менше 20 років на перший день змагань.
- Ч 23, Ж 23, МІКС 23 - вік кожного учасника команди повинен бути менше 23 років на перший день змагань.
- Ч , Ж , МІКС дорослі - вік кожного учасника команди повинен бути більше 23 років на перший день змагань.
- Ч О, Ж О, МІКС О - вік учасників не регламентується
- Ч 40, Ж 40, МІКС 40 - вік кожного учасника команди повинен бути більше 40 років на перший день змагання.
- Ч 55, Ж 55, МІКС 55 - вік кожного учасника команди повинен бути більше 55 років на перший день змагання.
- Ч 65, Ж 65, МІКС 65 - вік кожного учасника команди повинен бути більше 65 років на перший день змагання.

Участь у змаганнях дорослих спортсменів – під їх особисту відповідальність. Відповідальність за життя і здоров'я дітей несуть тренери та представники команд. Спортсмени віком молодше 14 років до змагань не допускаються.

Змагання проводяться відповідно до правил Міжнародної Федерації рогейну (<http://rogaining.com/resources.html>) та правил, затверджених ФСО України <https://drive.google.com/file/d/0B8PKfeJKNfNiLWRFbIVkVTJxQ1BhTmo5Y3pYX3Y0WU9hcmh3/view>

2. Керівництво змаганнями

Загальне керівництво змаганнями здійснює Федерація спортивного орієнтування України. Безпосередні організатори змагань:

- Управління молоді та спорту Чернівецької облдержадміністрації
- Глибоцька районна адміністрація Чернівецької області;
- Чернівецький обласний осередок ФСОУ та КСО „МІДІЗ”;
- Головний суддя змагань: Тумак Іван (СНК, Чернівці)
- Головний секретар: Ткаченко Василь (СНК,Київ)
- Заступник гловного судді по дистанції: Савенков Олександр (С І к, Чернівці)
- Контролер ФСОУ: Дудін Андрій (СНК, Київ)

• Інформація на сайтах:

<http://bukorient.blogspot.com/> , <http://www.midiz.org/> , <http://www.orientering.org.ua/>

• Телефон для довідок: Тумак Іван +380955363552, Штемплер Юхим +380954167719 ,

• E-mail: tumak.ivan@i.ua , shtempler8@gmail.com

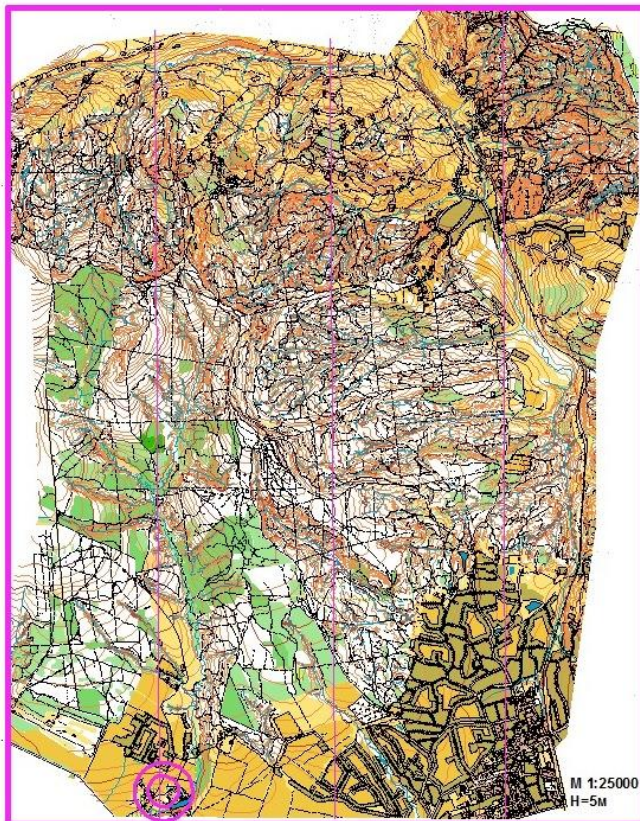
3. Час і місце проведення, центр змагань.

Змагання проводяться 06-09.07.2018 року на території Глибоцького району Чернівецької області.

Центр змагань: – ДТБ "Райдуга". (с. Просикуряни, Глибоцький район).

<http://mmaps.net/g16r48d082452547508794c25d882205927410155s~48d08461585426591c25d87932586669922.html>

4. Місцевість та карта, рослинний і тваринний світ, заборонені для тренувань місцевості



- Місцевість середньопересічена, максимальна різниця висот до 200 метрів . Розвинена мережа лісових доріг, багато дрібних річок і струмків.
- Рослинність переважно листяна (бук, граб). Вирубки та молоді посадки ускладнюють пересування. (Зразки місцевості - у фотогалереї на сайті).

• Ділянки з приватними індивідуальними забудовами. (Рух по приватних володіннях суворо заборонено).

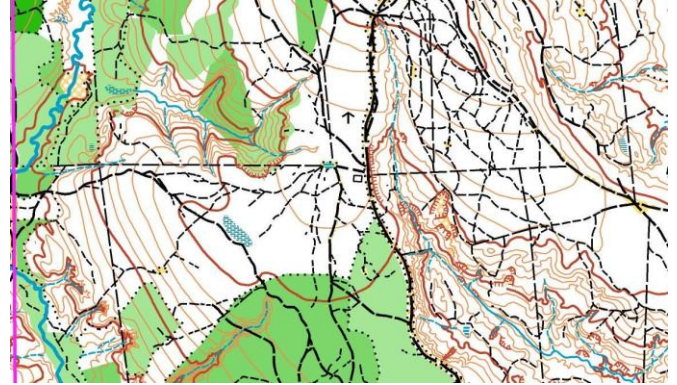
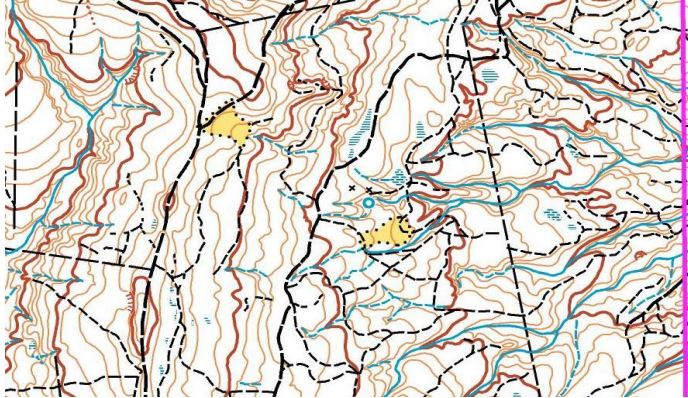
• Тваринний світ: косулі, лисиці, зайці, кабани.

Карта: на змаганнях буде використовуватися розвантажена спортивна карта, складена у 1995-2017 р.р, поточні зміни – квітень-червень 2018 р., М 1:25000, Н-5м.

З 01.05.2018 відвідання місцевості на території Глибоцького району заборонено.

Планування дистанцій –Mike Shifman (USA)

Фрагменти карти:



Фотогалерея (місцевість змагань):

<https://plus.google.com/u/0/photos/110109698542698219966/albums/5873439841243528433>

Слайд -шоу:

<http://midiz.org/index.php/video>

(відкрити слайд шоу від березня 2013 року)

5. Клімат.

У цей час найбільш ймовірна тепла погода з короткочасними дощами, з температурою повітря вдень 20-25 і в ночі 15-20 градусів, менш ймовірно - дощі при температурі 12-17 градусів вдень і 10-15 в ночі.

Прогноз погоди : <https://sinoptik.ua/%D0%BF%D0%BE%D0%B3%D0%BE%D0%B4%D0%B0-%D0%B3%D0%BB%D1%8B%D0%B1%D0%BE%D0%BA%D0%B0%D1%8F>

6. Програма змагань:

06 липня (п'ятниця)

- з 10.00 заїзд учасників.
- 12.00 - 20.00 реєстрація.
- 15.00 - 19.00 модельна дистанція.

07 липня (субота)

- з 10.00 заїзд учасників.
- 10.00 - 15.00 реєстрація.
- 10.00 - 15.00 модельна дистанція.
- 12.00 нарада з представниками команд.
- 16.30 - 17.00 видача чипів, номерів, контроль фіксації чипів.
- 17.45 реєстрація в місці для планування дистанцій („карантин”)
- 18.00 видача карт у „карантині” для планування дистанцій.
- 18.45 урочисте відкриття змагань.
- 19.00 загальний старт.

08 липня (неділя)

- 01.00 -01.30 Фініш
- 02.30 - 04.00 ознайомлення з попередніми результатами
- 06.30 - 08.00 розгляд апеляцій.
- 09.00 нагородження переможців, закриття змагань.

09 липня (понеділок)

- 9.00 –роз'їзд команд

7. Дистанція, обладнання КП, відмітка

- Контрольні пункти обладнані нейлоновими призми стандартного розміру, станцією електронної відмітки (кріплення на стовбурі дерева) з номером КП, світловіддзеркалюючим елементом, резервною компостерною відміткою, нанесеним фарбою номером КП та кодом, заламінованою паперовою підсипкою.
 - На змаганнях використовується система електронної відмітки Sport Ident.
 - Чіп фіксується КОЖНОМУ учаснику команди на зап'ясті незйомним ремінцем. Максимально допустима різниця за часом відміток на одному КП серед учасників однієї команди - 1 хвилина.
 - На карті розташовано 25 контрольних пунктів: 31-35, 41-45, 51-55, 61-65, 71-75, (Разом 125 балів). Увага: дистанції, легенди розташовані на карті. Карта вертикальна 600x400мм, друк на струменевому принтері.
- Карти заламіновані. Кожний учасник команди отримує 1 карту -М 1:25000.

8. Спорядження

- Компас, одяг та взуття згідно погодних умов, свисток, ліхтарі, аптечка, мобільний телефон з зарядженим акумулятором (вкладається в суддівський пакет і потім пломбується).

9. Додаткові послуги

З питань:

-замовлення транспорту з м.Чернівці до центру змагань – ДТБ "Райдуга". (с. Просикуряни, Глибоцький район) і зворотно звертатися до головного судді.

10. Заявка, фінансові та організаційні питання

Останній термін подання заявки (надходження до організаторів) на участь у змаганнях 20.6.2018.

Заявку організаторам надсилати за адресою: shtempler8@gmail.com та на сайт для подання попередньої заявки: : <http://orientsumy.com.ua/index.php>

У заявці необхідно вказати:

- Назва команди;
- Місто, країна, колектив;
- Прізвища, імена і дати народження членів команди;
- Номер мобільного телефону, включеного в обов'язкове спорядження;
- Заявка на розміщення;
- Необхідні транспортні послуги;
- Номер особистого чіпу;
- Електронна адреса;
- Додаткові послуги

Розмір стартового внеску за умови подання заявки до 20.06.2018:

Вікова група	Пільговий внесок для членів ФСО України (доля ФСО)	Пільговий внесок для членів ФСОУ (доля Організатора)	Повний пільговий внесок для членів ФСОУ	Повний внесок для не членів ФСОУ
Чоловіки та жінки 2004 р.н., 1948 р.н. та старші	20 грн.	40 грн.	60 грн.	80 грн.
Чоловіки та жінки 2003-2000 р.н., 1958 – 1949 р.н.	24 грн.	48 грн.	72 грн.	96 грн.
Чоловіки та жінки 1999-1959 р.н.	32 грн.	54 грн.	86 грн.	118 грн.

Оренда чипа Sportident : 15 грн.

В стартовий внесок закладено картозабезпечення, оренда системи електронної відмітки, та організаційні витрати.

Право на пільги щодо внесків можуть мати тільки дійсні члени ФСО України.

Штрафи за несвоєчасне подання заявок або зміни в них, згідно фінансово-майнового регламенту ФСОУ.

Штраф за втрату чипа (заставна вартість): 1200 грн.

Оплата стартового внеску може бути здійснена на місці з урахуванням дати подання попередньої технічної заявки.

Заявки на розміщення, транспортні та додаткові послуги враховуються після надходження коштів.

Особи, які супроводжують учасників, глядачі (старші 6 років), що зупиняються в центрі змагань, несуть витрати по розміщенню, транспорту та додаткових послуг на загальних підставах.

11. Нагородження

Спортсмени команд, що посіли 1-3 місця у кожній віковій групі нагороджуються медалями, дипломами та цінними призами (при наявності спонсорів). При наявності в групі менше 4-х команд, медалі тільки для переможців.

Переможці змагань у відкритому класі нагороджуються медалями ММСУ.

12. Транспортні послуги для учасників змагань і супутніх осіб

З Чернівців:

Транспорт на смт.Глибока :

Автобуси від центр. автовокзалу (вул. Головна, 219) у напрямку Глибока. Частота руху -30 хв.

Приміський потяг до зал. станції Глибока 8.50, 18.00, 20.47. Далі до ДТБ "Райдуга" 4 км.

Можлива організація замовленого транспорту від смт Глибока до ДТБ "Райдуга".

Карта міста

<https://kartagoroda.com.ua/%D0%A7%D0%B5%D1%80%D0%BD%D0%BE%D0%B2%D1%86%D1%8B>

Можлива організація замовленого автотранспорту. Вартість 200% від розцінок маршрутного транспорту.

Міжміський транспорт:

Розклад залізничного транспорту: <http://poezdato.net/raspisanie-po-stancyi/chernovtsy%28vse-vokzaly%29/>

Розклад автобусного транспорту: <http://bus.com.ua/cgi-bin/tablo.pl?as=770100>

13. Розташування для учасників змагань і супутніх осіб

Розташування в готелях та гуртожитках м. Чернівці

<http://stn.ua/hotels/chernovickaya-obl/chernovcy/all>

або в приватному секторі

<http://day.lun.ua/%D1%87%D0%B0%D1%81%D1%82%D0%BD%D1%8B%D0%B9-%D1%81%D0%B5%D0%BA%D1%82%D0%BE%D1%80-%D0%BF%D0%BE%D1%81%D1%83%D1%82%D0%BE%D1%87%D0%BD%D0%BE-%D1%87%D0%B5%D1%80%D0%BD%D0%BE%D0%B2%D1%86%D1%8B>

Розташування в стаціонарних корпусах ДТБ „Райдуга” (с. Просикуряни)

<http://mmaps.net/g17r48d08440113010685c25d87990878463745h~48d084687526315086c25d879368782043457.html>

(без білизни – є матраци, подушки) – 40 грн з особи щоденно (розрахунок за кількістю ночівль).

Білизну, спальні мішки, ковдри мати свої.

Наметовий табір на території ДТБ „Райдуга” - 20 грн з людини .

Всі учасники, представники та супроводжуючі особи допускаються до мандатної комісії тільки після сплати витрат по розташуванню. Розташування за межами території табору заборонено.

На турбазі будуть працювати туалет, вмивальники, душ, дискотека та інші послуги бази.

Можлива при своєчасному наданні заявок організація розташування в Чернівцях або в смт. Глибока .

Після змагань працює теплий душ.

**Увага: використання електричних приладів для приготування їжі заборонено.
Використання газових пристроїв та вогнища можливо тільки в відведеному місці.**

14. Додаткова інформація

Додаткові можливості для тренувань, НТЗ та участі у змаганнях в Чернівцях:

В період з 29.06.2018 по 02.07.2018 проводиться Кубок України (3 етапи -СОБ), відкритий чемпіонат ЦР ФСТ «Україна» зі спортивного орієнтування в заданому напрямку (масстарт-середня, подовжена, середня – всі дні час переможців 35-50 хв.).

Організація НТЗ в період з 03.07.2018 до 06.07.2018 р. З цих питань звертатися до Тумака І. (+380955363552).
