



Інформація про проведення традиційного відкритого чемпіонату м. Чернівці зі спортивного орієнтування- "Підсніжник-2017"

25 – 26 березня 2017 року

Управління по фізичній культурі та спорту Чернівецької міської ради
Чернівецька обласна федерація спортивного орієнтування,

1. КЕРІВНИЦТВО ЗМАГАННЯМИ

Загальне керівництво змаганнями здійснює:

- Управління по фізичній культурі та спорту Чернівецької міської ради;
- Чернівецька обласна федерація спортивного орієнтування.

- Головний суддя змагань: Тумак Іван, суддя I кат,
- Головний секретар: Тумак Антоніна суддя I кат,
- Начальник дистанцій: Курка Михайло, суддя I кат, Рибачук Сергій, суддя I кат.
- Контролер-інспектор: Ліпка Володимир, суддя НК

• Інформація на сайтах:

<http://www.midiz.org/>

http://_____

- Телефон для довідок: Тумак Іван 095 5363552
- E-mail: tumak.ivan@rambler.ru,

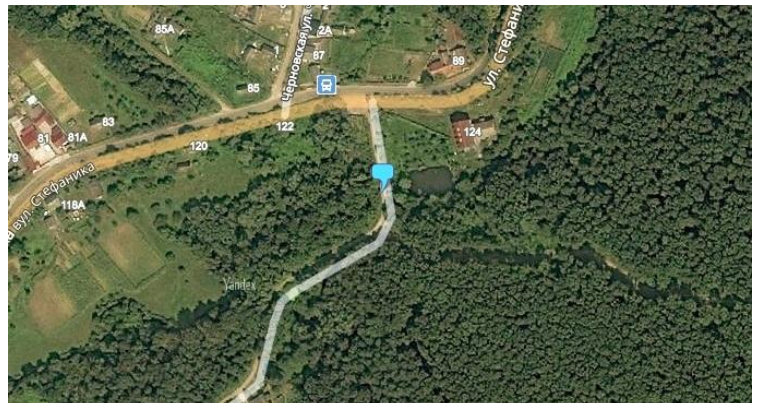
2. ЧАС І МІСЦЕ ПРОВЕДЕННЯ, ЦЕНТР ЗМАГАНЬ

Змагання проводяться 25-26.03.2017 року на території м. Чернівці та Садгирського району.
25.03.2017

<http://mmaps.net/g15r48d269463291034064c25d934300422668457h~48d26871194357904c25d943613052368164.html>

26.03.2017

<http://mmaps.net/g15r48d37208218847361c25d99112033843994h~48d37181699734963c25d999789237976074.html>



3. ПРОГРАМА ЗМАГАНЬ, УЧАСНИКИ

25 березня (субота)

- 10.00-11.00-прийом заявок, реєстрація команд і учасників, отримання документації змагань.
- 11.00 -відкриття змагань
- 11.30 -початок старту
- 14.00 - засідання ГСК з представниками команд

26 березня (неділя)

- 11.30 початок старту
- 15.00 нагородження переможців змагань.

4. МІСЦЕВІСТЬ ТА КАРТА, РОСЛИННИЙ І ТВАРИННИЙ СВІТ

• Місцевість змагань:

мікрорайон з забудовами та середньопересічена місцевість, максимальна різниця висот до 200 метрів . Розвинена мережа лісових доріг, багато дрібних річок і струмків.

• Рослинність переважно листяна (бук, граб). Вирубки та молоді посадки ускладнюють пересування.

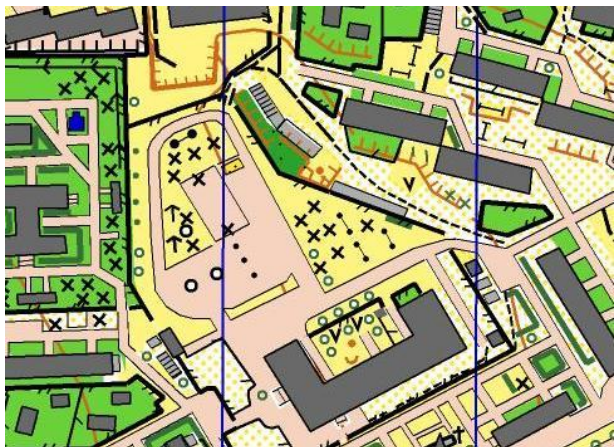
Карта: на змаганнях будуть використовуватися спортивні карти, складені у 2005-2011 р.р, поточні зміни – лютий-березень - 2017р.,

25.03.2017 - М 1:4000, Н=2,5 м (Автор Панцир В.Д.)

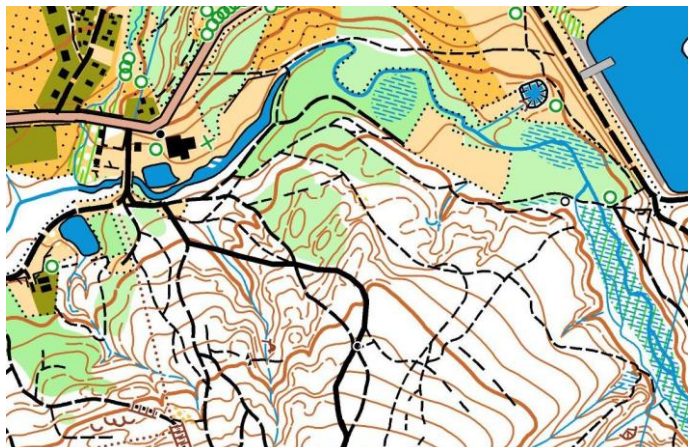
26.03.2017- М 1:7500, Н=5м (Автор Штемплер Ю.А.)

Фрагменти карти

25.03.17



26.03.17



Фотогалерея (місцевість змагань):

<https://plus.google.com/u/0/photos/110109698542698219966/albums/5873439841243528433>

Слайд -шоу:

<http://midiz.org/index.php/video>

(відкрити слайд шоу від березня 2013 року)

5. КЛІМАТ

Прогноз погоди : <https://www.meteoprog.ua/ru/weather/Storozhinets/>

6. ДИСТАНЦІЯ, ОБЛАДНАННЯ КП, ВІДМІТКА

- Контрольні пункти обладнані нейлоновими призмами стандартного розміру з номером КП, компостерною відміткою.
- Дистанції та легенди КП нанесені на карті.

Параметри дистанцій (попередні):

Дистанція	Вікові групи (по порядку старту)	02.07.			03.07.		
		Довжина	Кільк. КП	Перепад висоти	Довжина	Кільк. КП	Перепад висоти
1	Ч 20-40	3200	24	30	7150	19	220
2	Ч 16-18,45 і доросліше	2750	20	25	5100	16	160
3	Ч 14	2200	14	15	2200	10	90
4	Ж 20-40	2400	20	20	3350	13	130
5	Ж 16-18,45 і доросліше	2200	18	15	2900	10	90
6	Ж 14, Ч12	2000	14	15	2400	8	80
7	Ж 12-10	1400	8	10	1700	7	60

7. РОЗМІЩЕННЯ ТА ХАРЧУВАННЯ

Можливе в гуртожитках та готелях м. Чернівці.

[-http://stn.ua/hotels/chernovickaya-obl/chernovcy/all](http://stn.ua/hotels/chernovickaya-obl/chernovcy/all)

-в приватному секторі м. Чернівці

<http://day.lun.ua/%D1%87%D0%B0%D1%81%D1%82%D0%BD%D1%8B%D0%B9-%D1%81%D0%B5%D0%BA%D1%82%D0%BE%D1%80-%D0%BF%D0%BE%D1%81%D1%83%D1%82%D0%BE%D1%87%D0%BD%D0%BE-%D1%87%D0%B5%D1%80%D0%BD%D0%BE%D0%B2%D1%86%D1%8B>

ХАРЧУВАННЯ – в кафе та їдальнях Чернівців, або самостійно.

8. НАГОРОДЖЕННЯ

Дипломами та медалями по всіх групах за сумою часу двох днів змагань. Якщо в групі було менше 4-х учасників, медалі тільки для переможців.

При наявності спонсорів та меценатів можливе нагородження переможців цінними подарунками.

9. ТРАНСПОРТ

25.03.- місцевий транспорт -трол. №5,1, міські маршрутки.

26.03.-приміський автобус 36 та 37 маршруту. (від вул. Садової)

10. ЗАЯВКИ, УЧАСНИКИ

Останній термін подання попередньої заявки - кількість осіб по вікових групах (надходження до організаторів) на участь у змаганнях 22.03.2017р.

Заявку надсилати в головну суддівську колегію (Тумак І.Д. тел.095-536-35-52, tumak.ivan@rambler.ru).

До змагань допускаються спортсмени у наступних вікових групах:

-Ч/Ж 12,14,16-18,20-40,45 і доросліше.

13. ВИТРАТИ

Витрати по виготовленню карт щоденно - 5 грн.

**БУДЕМО РАДІ ЗУСТРІЧІ З ВАМИ НА ЛІСОВИХ
СТАДІОНАХ БУКОВИНИ!**