

Сезон чёрно-белого ориентирования на Буковине.

Штемплер Ефим
Бортник Василий

В рамках подготовки к 50-ти летнему юбилею Буковинского ориентирования предлагаем Вам материалы про первые шаги в картообеспечении областного ориентирования.

Уверен, что если мы не расскажем, как всё это начиналось, то эта информация, как Атлантида, навечно пропадёт в потребительской суеде. И история нашего областного ориентирования будет неполной.

Материал будет чуть шире, чем тема чёрно-белых карт, но без этих ностальгических вставок он будет неполноценным. Поймите и простите, но это ведь дела давно минувших дней, созидающее

и осязаемое дело поры нашей молодости, нашего духовного становления и наших спортивных подвигов.

В подготовке материала львиная доля заслуг принадлежит Василию Бортнику, который на пыльных чердаках и в сырых подвалах вел раскопки по архивированию карт у многих спортсменов-ориентировщиков в разных областях Украины, так и выдающихся, хранящих верность и уважение к буковинским картам, Чемпионов всего бывшего СССР. Его архив – это не только карты спортивного ориентирования нашей области, но это и спортраритеты большинства соревнований, афиш и отчётов по всей Украине.



Вспомните, хотя бы, прекрасное проведение юбилейных соревнований, посвященных 50-летию первого Всеукраинского чемпионата в Каневе (2013 г.), а именно материалы, сопровождавшие подготовку соревнований, а также:

- наполненное старыми фотографиями положение;
- оформление центра соревнований информацией исторического характера
- памятный значок




Управління у справах сім'ї, молоді та спорту
Черкаської обласної державної адміністрації
Федерація спортивного орієнтування
Черкаської області
Відділ освіти виконкому Канівського району

1-3 Травня 2013 року

Кубок України
(4,5 етап)

«Кубок Богдана Хмельницького»
Присвячені 50-ти річчю спортивного орієнтування на **Україні**

- памятный билет участника



ШАНОВНІ ОРІЄНТУВАЛЬНИКИ!

України

Вітаємо Вас!

Та запрошуємо Вас Привітати
Учасників Всеукраїнських змагань
«Кубку України» (4-5 етап)
та «Кубку Богдана Хмельницького»
з 50-ти річчям
спортивного орієнтування на Україні,
що як і годиться, знов, проводяться в
м. Каніві

СПОРТИВНО-ОРІЄНТУВАЛЬНИЙ КАНІВ

ГСК Змагання орієнтування

- присутствие большинства из возглавлявших федерацию спортивного ориентирования Украины за эти 50 лет президентов... а также торжественный и долгожданный приезд Самого ПЕРВОГО президента, но тогда эта должность называлось: «председатель Бюро республиканской секции ориентирования на местности».

Управління у справах сім'ї, молоді та спорту Черкаської обласної державної адміністрації
Відділ освіти виконкому Канівського району
Федерація спортивного орієнтування Черкаської області
VIII видатне обласне змагання зі спортивного орієнтування
«Кубок Богдана Хмельницького» - 2013
присвячені 50-ти річчю спортивного орієнтування на Україні

Шановні учасники Наших змагань
Перший голова республіканської секції Спортивного орієнтування «Бюро» **Анатолій Васильєвич**

Вітаю, як завжди! **Іван Гейко**

«Уже не молодой, еще не старый, маж яде - один из лучших...» **Олександр Соколов**

Валерій Глушченко

Віктор Вістотинський

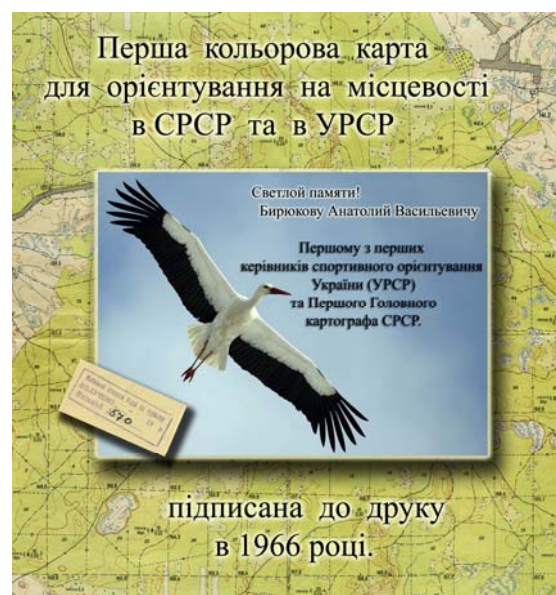
Тетяна Божко

Секретар ФСОУ Іван Шеремет

Дякуємо за признання

...таке враження, що, якщо раніше в акції Секції, федерації йшли щоб допомогати, то сьогодні, мабуть, щоб красувались...
...дисципліні Кубку України лишились без інвестицій та контролю, ринку і жк без учасників, учасники без Нагорня і орієнтування та результатів за результатами.

Анатолій Васильєвич Бирюков (в возрасте 92 лет)



Анатолий Васильевич Бирюков – первый председатель Бюро республиканской секции ориентирования на местности. Боевой офицер, командовавший подразделением самоходных реактивных установок, с боями дошел до Берлина, награжден медалями и орденами Великой Отечественной Войны. В мирное время, после демобилизации работалс детьми (обучая ориентированию на местности и туристской топографической съемке).

- **1 января 1965 года** ориентирование включено в новую единую Всесоюзную спортивную классификацию – **ЕВСКА**, что дает право на присвоение спортивных разрядов и званий. Другими словами – ориентирование стало видом спорта, где лучшим из лучших присваиваются Звания Мастера спорта СССР.

- первый председатель комиссии по спортивным картам в СССР, добившийся «чудесным образом» в 1965 году, разрешения ГУГКа (главного управления геодезии и картографии) и КГБ СССР, разрешения на проведение «Матча 8-ми» Эти восемь, это восемь сильнейшие на то время в СССР центров туристского ориентирования(Таллин, Рига, Ленинград, Свердловск, Москва, Вильнюс, Горький, и Киев). Соревнования провели на цветных топографических картах масштабом 1:25000, на территории Киевской области в районе, с надолго, запомнившимся названием, хутор Трость.

- 7 декабря 1967 года А. В. Бирюковым получено разрешение от ГУГК, КГБ СССР и Генштаба Вооруженных сил СССР на «выкопировки» из топографических карт масштаба 1:25000, (за исключением координатной сетки, названий населённых пунктов, и их детальное изображение, линий электропередач, газо- и нефтепроводов и объектов водоснабжения).

Спасибо Вам за внимание и желание следовать за нашими архивными материалами, также Громадное спасибо тем, кто бережно сохранил для нас с вами эти материалы!

А также огромная просьба к Вам архивируйте, сохраняйте, оцифровывайте и подписывайте, всё то, что кажется вам вечным и никогда не забудется.

Вообще вся история картообеспечения всех соревнований по ориентированию на местности делится на два глобальных блока:

1. Эра чёрно-белых карт (с 1965 г. по 1978 год)
2. Эра цветных карт (с 1976 г. в нашей области и до настоящего времени);
3. По-видимому, в недалеком будущем еще будет третий глобальный блок – эра карт в формате 3D; и тот из вас, кто это сделает, тот покорит Вселенную.

Каждый глобальный блок делится еще на два и более под-блоки:


А.



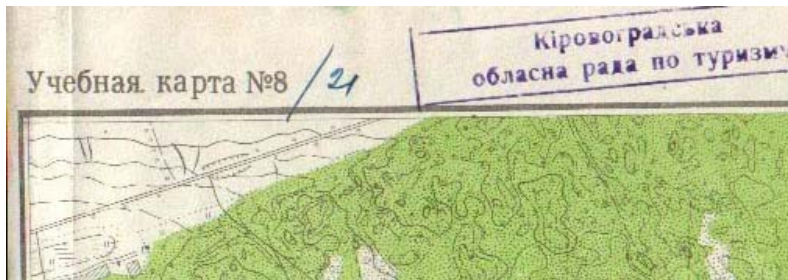
Карты, которые использовались без всякого уточнения и тиражировались с помощью печати на синекопиях (хотя, в самом деле, все они коричневых оттенков), различных ротаторах или супер засекреченных множительных аппаратах типа «Эра»;

Б.

Карты, которые тиражировались фотоспособом на матовой фото-бумаге. Это давало возможность участнику соревнований легко и быстро переносить с контрольной карты КП на свою. Время переноса входило в результат участника;



В.



Карты двухцветные изданные в типографии, называемые - «Картами Бирюкова» но на сегодня более известны, как «Учебные карты №№...»

«Учебные карты №...» разосланы за разрядкой в областные советы по туризму и экскурсиям, выводя ориентирование на местности (так изначально назывался наш вид деятельности в системе ВЦСПС туризма и экскурсий СССР) на качественно новый уровень, **Уровень массового спорта.**